




## Celebrada la última salida sobre rutas verdes y arqueología industrial minera

 17 Martes, 05 de Diciembre de 2006 10:21 |  

El sábado, 2 de diciembre, tuvo lugar la tercera salida programada para conocer las rutas verdes del municipio, salida que en esta ocasión tenía como objetivo conocer parte del complejo minero de Dícido. Como en otras ocasiones el trazado pudo realizarse a pie, o en bici de montaña siguiendo las pautas de la asociación Castro BTT.

Para ello se reunieron en las plaza de Mioño, unas veinticinco personas, que se animaron para hacer la marcha a pesar de la incesante lluvia no impidió disfrutar de del recorrido. Víctor Echevarría, presidente de la Junta Vecinal de Mioño, y Jaime Díez Muro, concejal de Industria, Empleo, Desarrollo y Planificación del Ayuntamiento, acompañaron a los asistentes que partieron en dirección a la Cota 100 por el Camino de la Mina, acondicionado por la Junta Vecinal de Mioño, con ayuda de la Consejería de Medio Ambiente. Ángel Durán, vocal de la Junta Vecinal de Mioño, y perfecto conocedor de la zona hizo de guía de los senderistas, siempre atentos a las explicaciones sobre cada uno de los yacimientos del complejo minero.

Tras dejar la Cota 100, lugar en el que se hallaban los antiguos lavaderos, prácticamente desaparecidos, el grupo se dirigió por el camino, paralelo al trazado de uno de los planos inclinados hasta la cota 185, y más tarde la cota 230, en el que se reúnen unos cuantos yacimientos en ruina: depósitos de agua, vivienda de mineros, antiguos talleres, cabecera de plano inclinado, galería... Un poco más arriba, se accede a la corta del Pocillo, extraordinaria cavidad de donde se sacó la mayor parte de mineral de hierro de las Minas de Dícido. Tras visitar el Pocillo, los visitantes llegaron a Campo Ezquerria, antiguo poblado minero, abandonado hace unos cuarenta años, lugar sobre la que los asistentes hicieron todo tipo de sugerencias para su conservación y puesta en valor. Campo Ezquerria es un bello lugar en ruinas que conserva una hermosa vegetación, y excelentes vistas sobre buena parte del municipio.

El grupo de Bikers del Castro-BTT partió desde la dársena en dirección a Cotolino, por el único carril bici existente en el municipio, y se pasó hacia la playa de Dícido remontando las campas de Arciseri, sobre el cargadero de mineral. Llegados a la plaza de Mioño compartieron la subida con el grupo de senderistas por el antiguo camino minero. Se compartió toda la subida por las cotas 100-185 y 230, llegando juntos a la corta del Pocillo en el pueblo minero de Campoquerra. Miembros del Castro BTT transmitieron al pedáneo de Mioño y técnicos del Ayuntamiento el tremendo potencial que tiene el entorno de las antiguas minas para el uso como parque temático minero y como Bike-Park, un nuevo concepto de uso y disfrute con la bicicleta en el que se aprovechan los "caprichos orográficos" para encadenar circuitos, saltos, senderos, taludes... todo ello enmarcado en lo que bien podría llegar a convertirse en un futuro Centro-BTT articulado entorno a la red de Vías Verdes del Municipio. Y para argumentarlo los miembros del Castro-BTT, tras despedirse del grupo de senderistas, prosiguieron ruta en dirección a Setares, bajando a la vía del Castro-Traslaviña, pasando a la Castro-Alén para subir al Betayo y Ventoso por Callejamala. La vuelta se realizó por el Tabernillas, pasando antes por el magnífico enclave de "La Bortosa", un reducto de tranquilidad, paisaje y encinar amenazado por la expansión de la cantera de Santullán hacia la vertiente Sur de la Peña.

Estas jornadas han dejado una sensación muy favorable entre los asistentes, y el deseo de que se sigan repitiendo, y sobre todo, que hayan servido para generar una corriente de opinión muy favorable a la recuperación de las rutas verdes y los paisajes mineros de Castro Urdiales. El Castro-BTT, una de las asociaciones más activas durante las jornadas, ha señalado que creemos que el hecho de contar con un Centro-BTT ayudaría a dinamizar sectores como el turismo deportivo y ecológico y dar respuesta, así, a una creciente demanda en este nuevo concepto de cultura del ocio activo, pues contamos con un municipio repleto de recursos para la práctica de este deporte.

Las jornadas han sido organizadas por las Concejalías de Industria, Empleo, Desarrollo y Planificación, y Medio Ambiente y Patrimonio, a través de la Escuela Taller, y ha contado con el apoyo de la Asociación de Personas con Discapacidad (ADICAS), SEO-Castro, BTT Castro y La empresa de educación ambiental Tritón. También se ha apreciado la presencia activa de destacados socios de La Asociación Cantu Santa Ana, de las mujeres de "la Atalaya", Agencia de Desarrollo Local, así como personas de muy diferentes ámbitos animadas por el interés profesional y el conocimiento de la oferta de rutas verdes y espacios mineros del municipio de Castro Urdiales.

Extraído de: [castrodigital.com](http://castrodigital.com)